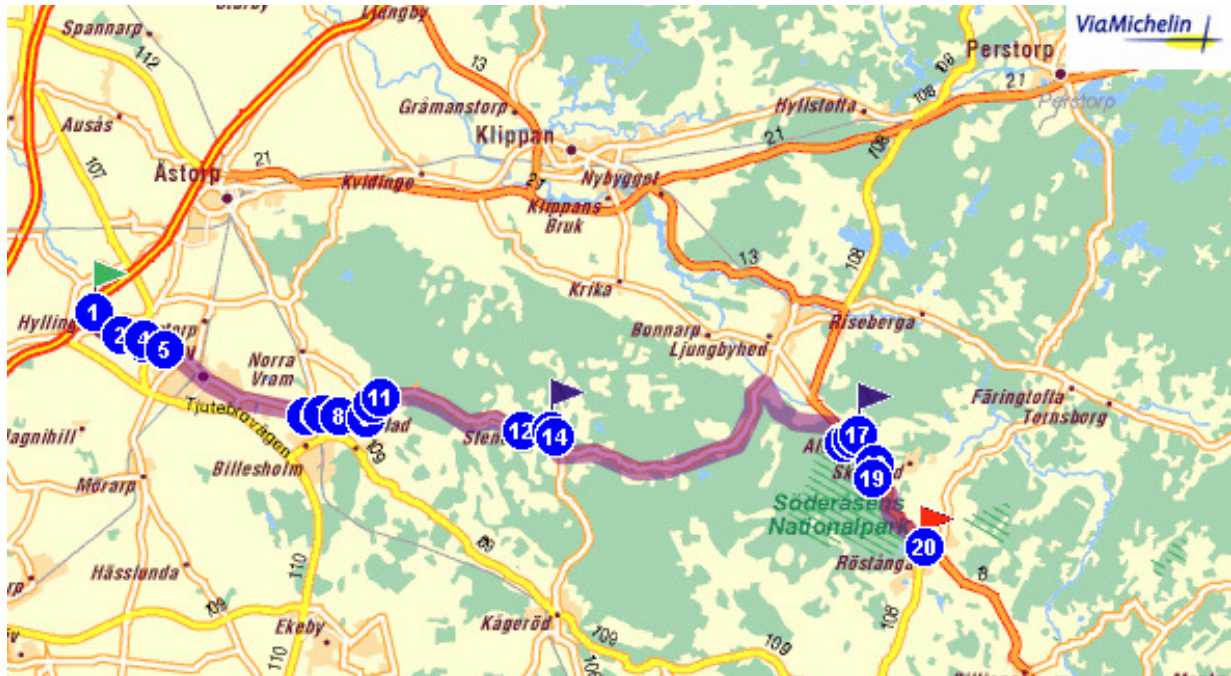


# Onsdagsturen

## Ecophon MC sektion



Vad händer:


Turen går från parkering framför receptionen på Ecophon. Ecophon-Stenestad-Röstånga. Hemfärd sker på egenhand. Kom gärna med förslag på andra turer till kommande onsdagar.



	<b>Departure:</b> Hyllinge, centre		
1	Leave Hyllinge	<a href="#">Display map</a>	
		1.5km	
2	Take: <b>Brogårdavägen</b>	<a href="#">Display map</a>	
		1.5km	00h04
		0.8km	
		<a href="#">Display map</a>	
			2.5km 00h05

<b>3</b>	<b>107</b>	Turn left: <b>107</b>	<b>0.1km</b>		
			<a href="#">Display map</a>		
				<b>2.5km</b>	<b>00h05</b>
<b>4</b>		Turn right: <b>Norra Storgatan</b>	<b>0.8km</b>		
			<a href="#">Display map</a>		
				<b>3km</b>	<b>00h06</b>
<b>5</b>		<b>Pass Bjuv</b>	<b>5.5km</b>		
			<a href="#">Display map</a>		
		Continue along: <b>Norra Storgatan</b> (1.8km)			
		Take: <b>Södra Storgatan</b> (0.8km)			
		Take: <b>Billesholmsvägen</b> (3km)			
		Exit Bjuv			
				<b>8.5km</b>	<b>00h18</b>
<b>6</b>		<b>Pass Billesholm</b>	<b>0.8km</b>		
			<a href="#">Display map</a>		
		Continue along: <b>Billesholmsvägen</b> (0.4km)			
		↩ Turn left: <b>Åbrovägen</b> (0.2km)			
		↪ Turn right (0.2km)			
		Exit Billesholm			
				<b>9.5km</b>	<b>00h20</b>
<b>7</b>		Turn right: <b>Ovanbysvägen</b>	<b>0.6km</b>		
			<a href="#">Display map</a>		
				<b>10km</b>	<b>00h23</b>
<b>8</b>		Take: <b>Åvarpsvägen</b>	<b>1km</b>		
			<a href="#">Display map</a>		
				<b>11km</b>	<b>00h28</b>
<b>9</b>		Turn left	<b>0.6km</b>		
			<a href="#">Display map</a>		
				<b>11km</b>	<b>00h31</b>
<b>10</b>		Turn right: <b>Fäladsvägen</b>	<b>0.5km</b>		
			<a href="#">Display map</a>		

					<b>12km</b>	<b>00h34</b>
<b>11</b>	Turn right: <b>Stenestadsvägen</b>		<b>5.5km</b>			
				<a href="#">Display map</a>		
					<b>17km</b>	<b>00h42</b>
<b>12</b>	<b>Arrive in Stenestad</b>		<b>1km</b>			
				<a href="#">Display map</a>		
	Continue straight on		(1km)			
					<b>18km</b>	<b>00h44</b>
	<b>Stage a: Stenestad, centre</b>				<b>18km</b>	<b>00h44</b>
				<a href="#">Hotels nearby</a>   <a href="#">Display map</a>		
<b>13</b>	<b>Leave Stenestad</b>		<b>0.3km</b>			
				<a href="#">Display map</a>		
	Continue straight on		(0.3km)			
	Exit Stenestad					
					<b>19km</b>	<b>00h45</b>
<b>14</b>	<b>13</b> Take: <b>13 / 108</b>		<b>13km</b>			
	<b>108</b>			<a href="#">Display map</a>		
					<b>32km</b>	<b>01h09</b>
<b>15</b>	Turn left		<b>0.3km</b>			
				<a href="#">Display map</a>		
					<b>32km</b>	<b>01h10</b>
<b>16</b>	<b>Arrive in Allarp</b>		<b>0.3km</b>			
				<a href="#">Display map</a>		
	Continue straight on		(0.3km)			
					<b>32km</b>	<b>01h10</b>
	<b>Stage b: Allarp, centre</b>				<b>32km</b>	<b>01h10</b>
				<a href="#">Hotels nearby</a>   <a href="#">Display map</a>		
<b>17</b>	<b>Leave Allarp</b>		<b>1.1km</b>			
				<a href="#">Display map</a>		

		Continue straight on Exit Allarp	(1.1km)		
<b>18</b>		Continue straight on	<b>0.5km</b>		
		<a href="#">Display map</a>			
				<b>33km</b>	<b>01h13</b>
<b>19</b>	<b>13</b> <b>108</b>	Turn left: <b>13 / 108</b>	<b>3km</b>		
		<a href="#">Display map</a>			
				<b>34km</b>	<b>01h14</b>
<b>20</b>		<b>Arrive in Röstånga</b>	<b>0.6km</b>		
		<a href="#">Display map</a>			
				<b>37km</b>	<b>01h18</b>
				<b>38km</b>	<b>01h19</b>
		<b>Destination: Röstånga, centre</b>		<b>38km</b>	<b>01h19</b>

Med vänlig hälsning Sektion ansvarig