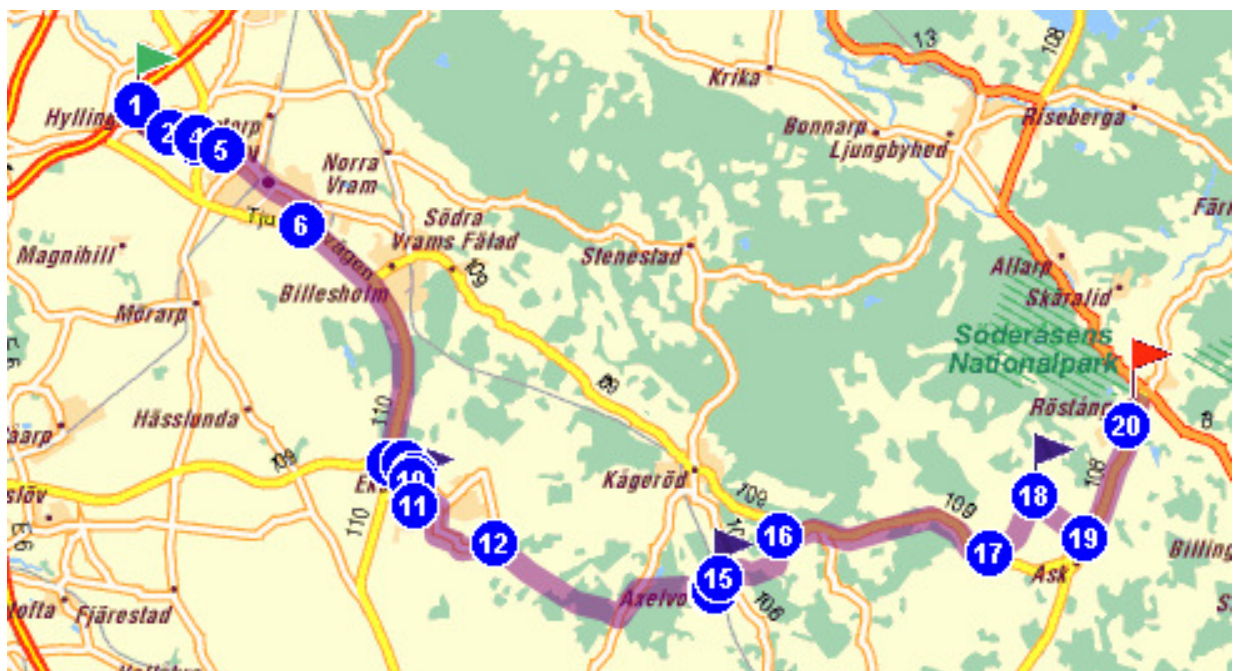


Onsdagsturen



Ecophon MC sektion

Vad händer: Turen går från parkering framför receptionen på Ecophon. Ecophon-Ekeby-Axelvold-Konga-Röstånga. Hemfärd sker på egenhand. Kom gärna med förslag på andra turer till kommande onsdagar.



	Departure: Hyllinge, centre		
1	Leave Hyllinge	Display map	
		1.5km	
2	Take: Brogårdavägen	Display map	
		0.8km	
		1.5km	00h04
		2.5km	00h05

3	107	Turn left: 107	0.1km		
			Display map		
				2.5km	00h05
4		Turn right: Norra Storgatan	0.8km		
			Display map		
				3km	00h06
5		Pass Bjuv	3.5km		
			Display map		
		Continue along: Norra Storgatan	(1.8km)		
		Take: Södra Storgatan	(0.8km)		
		Take:	(0.4km)		
		Billesholmsvägen			
		↪ Turn right: Södra Vägen	(0.4km)		
		Take: Tjutebrovägen	(0.1km)		
		Exit Bjuv			
				6.5km	00h14
6	110	Take: 110	8km		
			Display map		
				15km	00h24
7		At the roundabout, take the 3rd exit and continue along: Sjöcronas Väg	0.4km		
			Display map		
				15km	00h24
8		Turn right: Frans Daumans Väg	0.4km		
			Display map		
				15km	00h25
9		Turn right	0.1km		
			Display map		
				16km	00h25
10		Arrive in Ekeby	0.9km		
			Display map		

		Exit Axelvold		
			27km	00h50
15		Continue straight on	2.5km	
		Display map		
			30km	00h54
16	109	Turn right: 109	6.5km	
		Display map		
			36km	01h02
17		Turn left	2km	
		Display map		
			39km	01h06
		Stage c: Svalöv, Allarpsvägen	39km	01h06
		Hotels nearby Display map		
18		Turn left: Allarpsvägen	1.9km	
		Display map		
			40km	01h16
19	108	Turn left: 108	3.5km	
		Display map		
			44km	01h20
20		Arrive in Röstånga	0.9km	
		Display map		
			45km	01h21
		Destination: Röstånga, centre	45km	01h21

Med vänlig hälsning Sektion ansvarig